
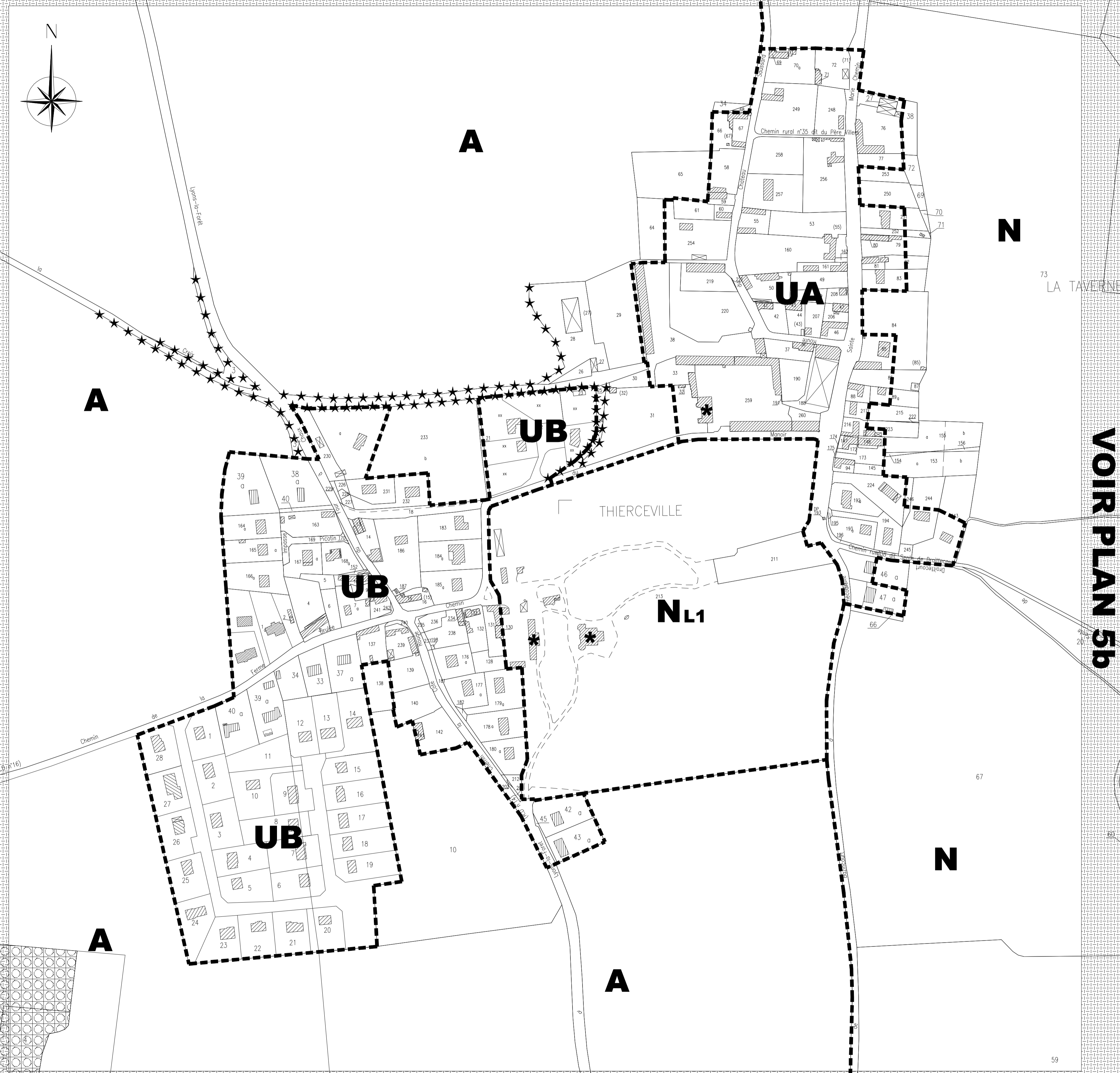


VOIR PLAN 5b

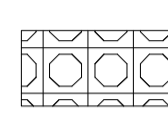
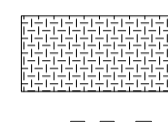


VOIR PLAN 5b

VOIR PLAN 5b



LEGENDE

- Limite de zone
-  Espace boisé classé à protéger, à conserver ou à créer au titre de l'article L.130-1 du Code de l'Urbanisme
- * Immeuble à protéger (article L. 123-1-5(7°) du Code de l'Urbanisme)
- *** Bois à protéger (article L.123-1-5(7°) du Code de l'Urbanisme)
-  Partie visible sur un autre plan
- UA** Zone urbaine ancienne
- UB** Zone urbaine d'habitat mixte
- A** Zone agricole
- N** Zone naturelle à protéger
- NL1** Secteur naturel accueillant des activités socio-culturelles et de loisirs

URBA-SERVICES 83, rue de Tilloy - BP 401 - 60004 BEAUVAIS CEDEX
 CABINET DE CONSEILS EN URBANISME Téléphone : 03.44.45.17.57
Fax : 03.44.45.04.25

Commune de BAZINCOURT- SUR-EPTE

PLAN LOCAL D' URBANISME

DOCUMENT
PROVISOIRE

2^e ARRET
Vu pour être annexé à la
délibération en date du :
25 MAI 2012

5d

REGLEMENT GRAPHIQUE
PLAN DE DECOUPAGE EN ZONES " Hameau Thierceville"

Echelle : 1/2000e

VOIR PLAN 5b

LES CLOSEAUX